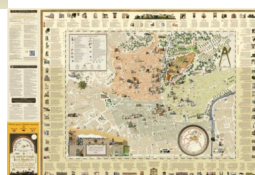

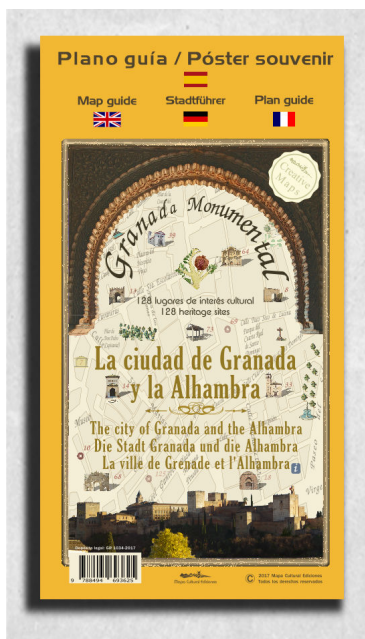


## Mapa de Granada Monumental





Plano guía de la ciudad de Granada y la Alhambra con una amplia selección de lugares y monumentos que ayudan al visitante a organizar su visita a la ciudad. Incluye 132 lugares de interés cuidadosamente dispuestos e ilustrados para facilitar su identificación. Diseñado con especial atención a su estética de manera que, además de su utilidad durante la visita, se convierta en un bello recuerdo de la misma, pudiendo ser utilizado también como póster. Edición cuatrilingüe: español, inglés, francés y alemán.

Calificación: Sin calificación

[Ask a question about this product](#)

### Descripción

Granada ha acumulado desde su origen testimonios de los diversos periodos por los que ha transcurrido su historia. Tanto al-Ándalus (ss. VIII al XV) como el periodo abierto tras la conquista castellana en 1492, nutren el desarrollo urbano y la construcción de los principales edificios de la ciudad, con la Alhambra como conjunto monumental exponente de su mayor esplendor y valor simbólico.

Plano guía de la ciudad de Granada y la Alhambra con una amplia selección de lugares y monumentos que ayudan al visitante a organizar su visita a la ciudad. Incluye 132 lugares de interés cuidadosamente dispuestos e ilustrados para facilitar su identificación. Diseñado con especial atención a su estética de manera que, además de su utilidad durante la visita, se convierta en un bello recuerdo de la misma, pudiendo ser utilizado también como póster.

**Edición cuatrilingüe:** español, inglés, francés y alemán.